



## ACSI-kampeerroute: Tussen water en wijngaarden in West-Seeland

**Stranden met zicht op een rustige zee, een stad met een maritieme sfeer, eilandleven: West-Seeland ademt water. Daartussen zitten mooie parels verstopt, zoals een keramiekhotspot, een groot tuinenpark en Vikinggeschiedenis.**



Tel de kilometers kustlijn van West-Seeland bij elkaar op en je komt uit op ongeveer 400. Dat zijn heel wat heerlijke stranden voor een wandeling, een dagje spelen of een vroege ochtendduik. Het bijzondere is: het zeewater is hier langs de westkust vrij kalm en niet zo diep. Heb je daarna zin in cultuur, rij dan door naar keramiekplaats Skælskør, met zelfs een internationaal keramiekcentrum en een keramiekfestival.


### Deens eilandleven

De route gaat verder langs mooie fietsroutes bij Sorø en rustgevende tuinen, om je vervolgens kennis te laten maken met Holbæk. Een stad met een eigen fjord én met een Vikingboot die misschien wel de laatste is uit die periode. Holbæk heeft nog een leuke troef: de veerpont naar het eiland Orø, waar je een dag het leven op een klein Deens eiland kunt ervaren. Via de stad Kalundborg in het westen beland je op Rosnæs, een schiereiland met *vingaarden* en een vuurtoren. Sluit de route af in stijl: op de plek waar ooit een machtige Vikingburcht stond.

## De 10 leukste stops onderweg

### Zwemmen in zee

#### Kobæk Strand



Langs de 400 kilometer lange kustlijn van West-Seeland duiken overal mooie en rustige stranden op. Bijvoorbeeld bij Skælskør, daar vind je [Kobæk Strand](#). Bijzonder aan dit kustgebied is dat de zee er opvallend kalm is, met zacht zand op het strand. Fijn voor gezinnen met (kleine) kinderen, maar ook voor

zwemmers, suppers en kajakkers. Een houten steiger in zee brengt je naar een iets dieper deel om te zwemmen. Ook een mooie plek om 's avonds de zonsondergang te bekijken.

## Kunst & cultuur

### Keramik in Skælskør

Skælskør is niet alleen een gezellige havenplaats, maar ook een [keramiekhotspot](#). Er zijn keramiekateliers, in de zomer wordt er een keramiekfestival gehouden en er is zelfs een internationaal keramiekcentrum, Guldagergaard. Loop hier een rondje door het beeldenpark met werken van verschillende kunstenaars. Ook leuk: volg een workshop waarin je zelf een mok maakt of plaatsneemt achter de draaischijf!



**Campingtip:** [Skælskør Nor Camping](#) ligt aan het meer Noret. Vanaf de camping zijn er veel fiets- en wandelmogelijkheden. Het centrum van Skælskør ligt op loopafstand.

## Dagje fietsen

### Rond de meren bij Sorø



Rond de Deense plaats [Sorø](#), bekend van een 12de-eeuwse kloosterkerk, is het fijn fietsen. Er zijn verschillende routes uitgezet (26 tot 46 kilometer) waarbij je grote delen langs meren fietst. Onderweg kom je meer te weten over de cultuurhistorie van dit gebied, zoals over de familie die hier in de middeleeuwen veel invloed had, over de gebouwen die soms al eeuwenoud zijn en over de prehistorische stenen die her en der in het landschap opduiken.

**Campingtip:** [Sorø Sø Camping](#) ligt aan een van de mooie meren bij de plaats Sorø, op 1,5 kilometer loop- of fietsafstand van het centrum. Een mooie uitvalsbasis voor de verschillende fietsroutes in deze omgeving.

## De tuin in

### Birkegårdens Haver in Ruds-Vedby

Een must-see voor rustzoekers en mensen met groene vingers is

#### [Birkegårdens Haver](#).

Het park telt vijf thematuinen om in te (ver)dwalen: de Deens-Engelse tuin vol kleurige bloemen, de Japanse tuin met symboliek, de prairietuin met z'n vaste planten, de kloostertuin waar je al je zintuigen kunt inzetten en de duurzame en zelfvoorzienende permatuin. Ook een leuke plek voor kinderen, want er zijn speeltuinen, boerderijdieren en buitenactiviteiten.



## Rondje stad

### Holbæk



[Holbæk](#) is een stad met een maritieme sfeer. Begin de dag met koffie op een terras in de haven, met uitzicht op het fjord. Met een elektrisch veerpontje kun je oversteken naar Hørby Færgeskro voor een lunch met verse vis. Ga voor een culturele middag naar Museum Holbæk (bekijk de beroemde klinkerboot, waarschijnlijk een van de laatste uit de Vikingtijd!) of Oplevelsescenter Nyvang. Hier duik je bijna een eeuw terug in de tijd: acteurs laten zien hoe het leven in een klein Deens stadje er toen uitzag.

**Campingtip:** [First Camp Holbæk Fjord](#) ligt aan de rand van Holbæk, midden in het Deense fjordenlandschap. Vlakbij vind je een jachthaven en vanuit daar loopt er een wandelpad langs het fjord naar het centrum van Holbæk.

## Eilandleven

### Orø

Vaar met de veerboot vanuit Holbæk naar [Orø](#) voor een dagje op dit mooie eiland in het Isefjord. Met een beetje geluk spot je hier niet alleen zehonden of zwanen, maar ook de zeldzame orchideesoort *mygblomst* (in het Nederlands: groenknolorchis) die hier wél weelderig bloeit. Andere tips voor een dagje Deens eilandleven op Orø: huur een fiets om over het eiland te toeren, ervaar het 360 graden-uitzicht vanaf de top van de Stensbjerg en schuif aan bij het charmante zomerrestaurant Matildas, waar wordt gekookt met seizoensproducten.

**Campingtip:** op weg naar Kalundborg kom je langs [Vesterlyng Camping](#) bij Havnsø. Deze camping ligt in een rustig natuurgebied, met op 2 kilometer afstand een van de mooiste stranden van Denemarken (Vesterlyng Strand).

## Duik in de historie

### Kalundborg

Kalundborg is de stad van de indrukwekkende 'k's': kust, kerk, kasteel en kinderkopjes. Om met de kust te beginnen: een wandeling langs het water geeft een mooi uitzicht op het [Kalundborg Fjord](#) en voor vissers is het een zeeforelparadijs. De Vor Frue Kirke (Onze Lieve Vrouwekerk) heeft niet één, maar vijf vierkante torens waar je niet zomaar aan voorbij loopt. Vlak bij de kerk zie je de ruïnes van Kalundborg Slot. Maak vanuit hier een wandelingetje door het oude centrum, met zijn gekleurde huisjes en straten vol kinderkopjes (zoals Præstegade en Strandstræde).



## Deense verrassing

### Wijnhuizen van Røsnæs

Rijdend over schiereiland Røsnæs vallen ze opeens op: [wijngaarden!](#) Je vindt hier inmiddels meerdere wijnhuizen en dat is geen toeval, want de zonnige hellingen die uitlopen in het Kalundborg Fjord zijn ideaal voor druiven om te groeien. Zowel bij Dyrehøj Vingaard als bij STUB Vingaard kun je wijn proeven of een fles inslaan voor later op de camping. **Tip:** bij STUB Vingaard vind je de wijnwinkel en wijnbar in een ruim 100 jaar oude watertoren.

## Ultiem uitzichtpunt

### Røsnæs vuurtoren

Een van de mooiste uitzichtpunten van West-Seeland vind je op het puntje van schiereiland Røsnæs. Hier staat een [15 meter hoge vuurtoren](#), die je bereikt via wandelpaden die door het kustgebied en langs het water slingeren. De vuurtoren was tot 2008 bemand, daarna namen nieuwe technologieën het gidsen van schepen over. Binnen ontdek je het rijke verleden van de vuurtoren, buiten kijk je eindeloos ver uit over de Grote Belt.

**Campingtip:** [Urhøj Strand-Camping](#) in Bjerge Strand, op de weg van Kalundborg richting het zuiden. Een fijne tussenstop met kampeerplaatsen met uitzicht op zee. De camping heeft een eigen strand.

## Mooie afsluiting

### Vikingen in Trelleborg



Dat de Vikingen ooit in West-Seeland waren, kan je tijdens deze kampeerroute niet ontgaan zijn. Maar nergens komt het beter tot leven dan tijdens het jaarlijkse Viking Festival dat in juli plaatsvindt bij Slagelse. Hier vind je [Vikingeborgen Trelleborg](#), Unesco-werelderfgoed, waar ook buiten het festival om het verhaal van de beroemde en beruchte Vikingen wordt verteld. Je ziet de wallen van de imposante ringburcht die hier ooit stond, hoe de Vikingen hun dagen doorbrachten en welke voorwerpen op deze plek zijn gevonden.

## Wat kun je proeven in West-Seeland?

- **Deense wijn:** druiven groeien goed op het Deense schiereiland Røsnæs. De wijn die eruit voortvloeit kun je ter plekke proeven bij verschillende wijnhuizen, zoals Dyrehøj Vingaard en STUB Vingaard. Moet je nog rijden, dan kun je natuurlijk ook een fles kopen voor op de camping.
- **Verse vis** vind je in West-Seeland met een kustlijn van zo'n 400 kilometer overal op het menu. Bij Havnsø Fisk in Havnsø-Føllenslev bijvoorbeeld. Je kunt hier voor verse oesters, gerookte zalm en veel meer vissoorten aanschuiven in het restaurant of op het terras, dan kijk je uit over zee. Maar er is ook een vismarkt waar je kunt inslaan voor een barbecue op de camping of kies voor takeaway als je gaat picknicken.
- **Eten, cultuur en geschiedenis** komen samen bij Præstegaarden in Jyderup, op de weg tussen Holbæk en Kalundborg. Ooit was dit de thuisbasis van een pastoor, nu kun je er terecht voor huisgemaakte seizoensgerechten. En dat niet alleen, er is ook een boerderijbakkerij en een lifestylewinkel met Deense delicatessen en ontwerpen.



### Perfecte picknickplek: **silokunst**

Een picknick met een view: de 35 meter hoge silo van een boerderij in Gislinge is onder handen genomen door kunstenaar Jens Stentoft. Zijn [gigantische muurschildering](#) is gebaseerd op de Gislinge-boot, een Vikingboot die je in Museum Holbæk in het echt kunt bewonderen. Je kunt de silokunst het hele jaar door bekijken, maar houd er wel rekening mee dat er wordt gewerkt op de boerderij en dat er op het erf voertuigen rijden (loop langs de gebouwen).

## Camperstops

Op deze route kom je langs verrassende camperplaatsen, bijvoorbeeld in het landschap dat bekendstaat als de 'Sjællandse Alpen' of in de jachthaven van Korsør. Je vindt ze op [Camperstop.com](https://www.camperstop.com) en in de [CampingCard ACSI-app](#).

### [Sjællandse Alpen](#)

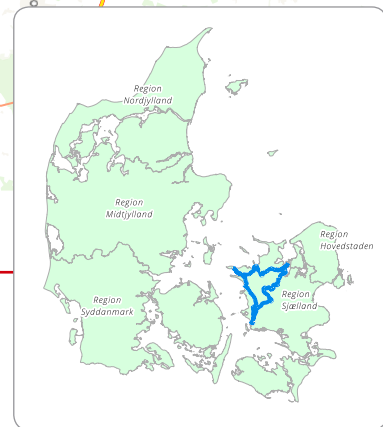
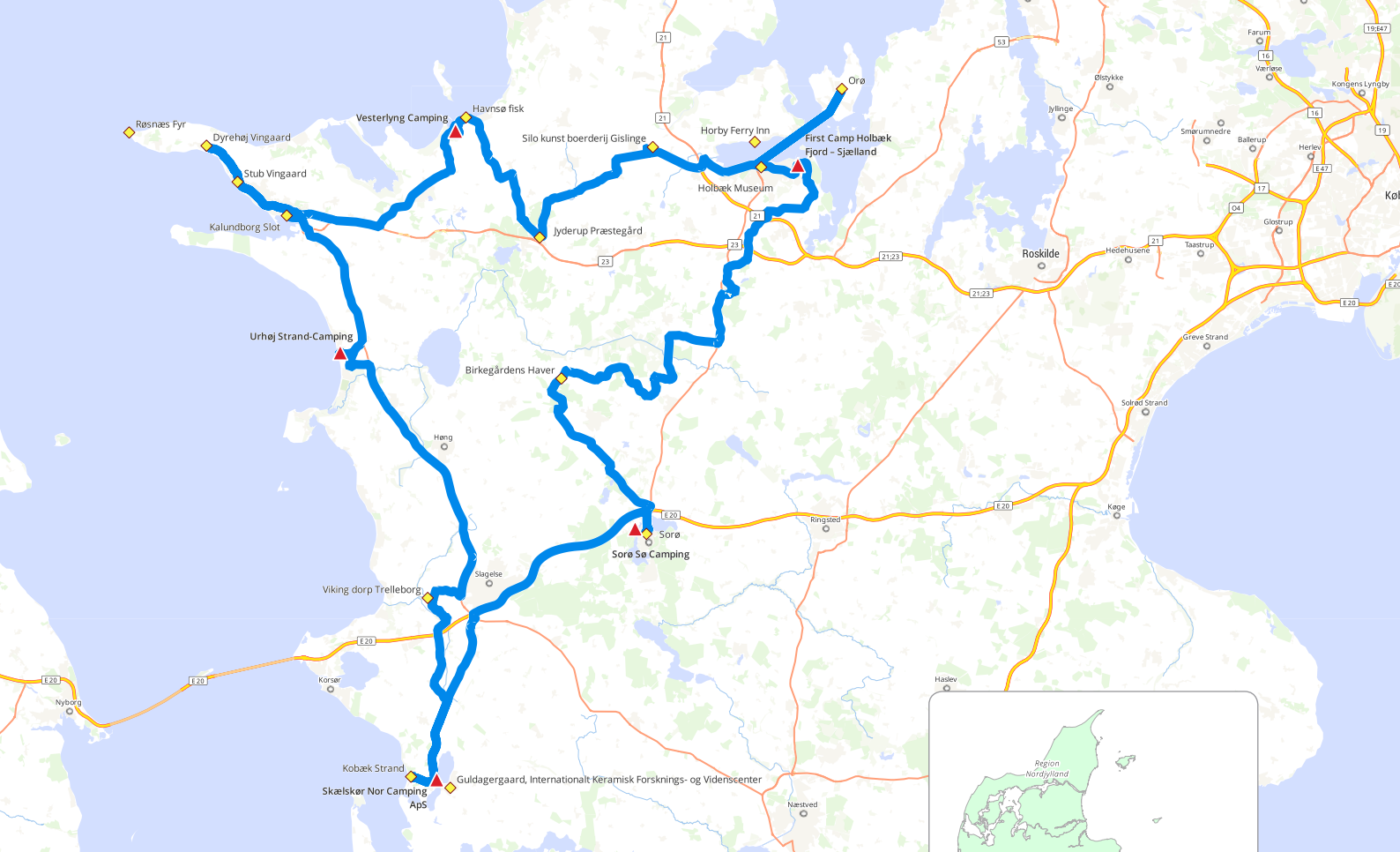


### [Jachthaven Korsør](#)



### Waanzinnige weg: **tussen akkers en zee**

Rijd je vanuit Kalundborg zuidwaarts, sla dan bij Gørlev af naar weg 277. Rijd vervolgens via Drøsselbjerg en Stillinge Strand. Je toert dan niet alleen door een glooiend Deens landschap met lieflijke akkers vol wuivende gewassen en wilde bloemen, maar tussendoor zie je ook de zee. Stillinge Strand is een fijne stop onderweg (met een ijsje bij Cirkus Is!).



## Over de route

**Beginpunt:** Kobæk Strand

**Eindpunt:** Slagelse

**Totale lengte:** circa **316** kilometer

Deze route in de andere richting rijden of alleen een deel van de route volgen kan natuurlijk ook. Blijf je langer in Denemarken? Bekijk dan ook onze kampeerroutes in Aarhus en omgeving, Himmerland en Noord-Jutland. Koppel alle routes aan elkaar voor een onvergetelijke roadtrip door Denemarken!

[Eurocampings.nl/denemarken](http://Eurocampings.nl/denemarken)

## Hoe kom je in West-Seeland?

Er zijn twee routes om vanuit Nederland of België met de camper of auto rechtstreeks naar West-Seeland te reizen. Je kunt vanuit het Duitse Puttgarden de veerboot (circa 45 minuten) nemen naar het Deense Rødby. Vanuit daar is het nog ongeveer 1 uur en 40 minuten tijden naar Kobæk Strand. Een andere route is via Hamburg (Duitsland) richting Kolding (Denemarken), en vervolgens via het eiland Funen naar Nyborg. Hier neem je de Grote Beltbrug richting Halsskov op Seeland. Vanuit Halsskov is het een halfuurtje rijden naar Kobæk Strand.

[Plan hier je reis](#)

Deze kampeerroute is met zorg samengesteld, maar kan na verloop van tijd veranderen.  
Controleer altijd zelf de actuele openingstijden, prijzen en beschikbaarheid voordat je op pad gaat.

Foto's: VisitDenmark, Shutterstock (pag. 1, 2 (onder) en 3), Camilla Hylleberg (pag. 4 en 6),  
Daniel Villadsen (pag. 5)